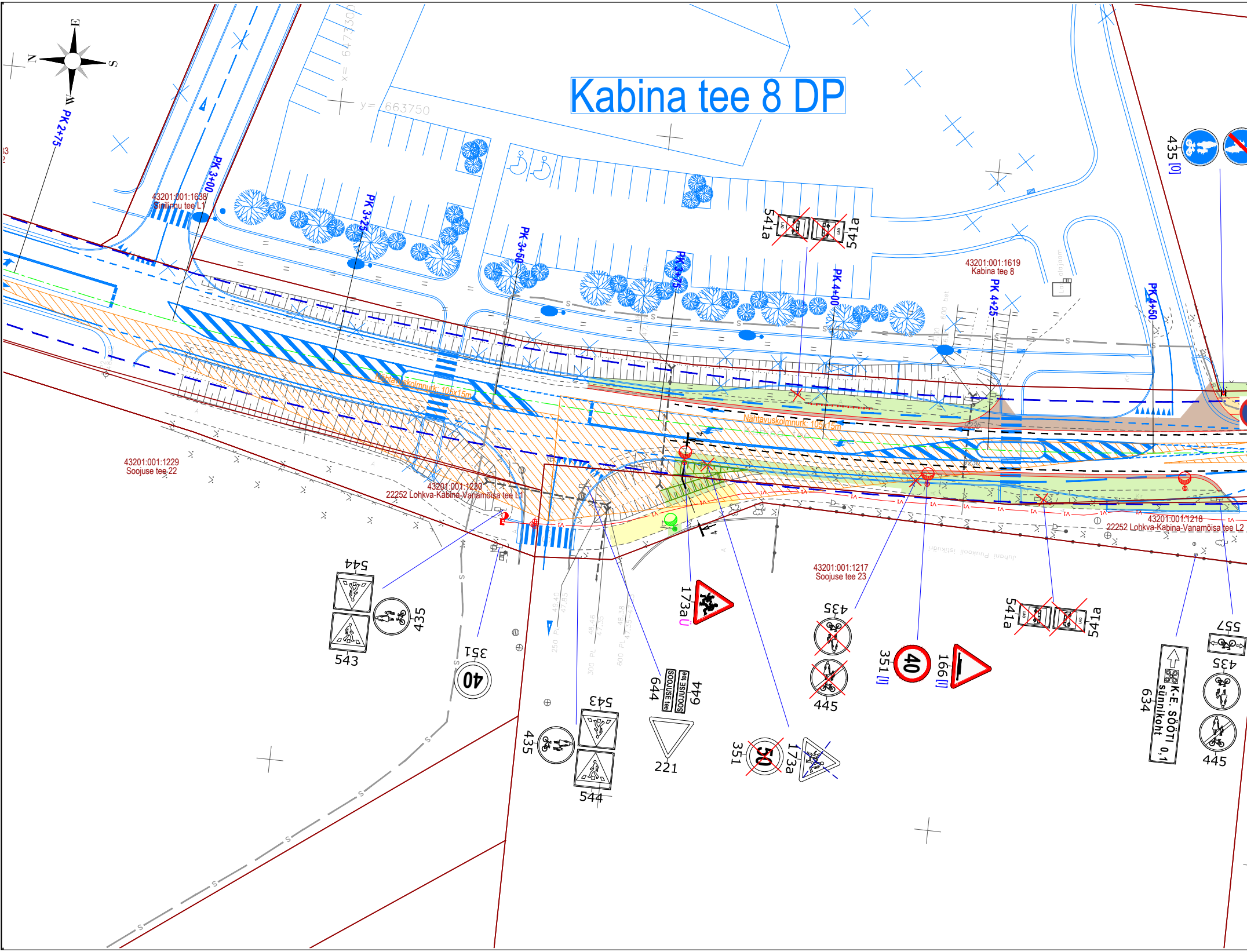
Kabina tee 8 DP
N
E
S
W
PK 2+75
PK 3+00
PK 3+25
PK 3+50
PK 3+75
PK 4+00
PK 4+25
PK 4+50
x= 6473300
y= 663750
43201:001:1638
Sinilinnu tee L1
43201:001:1619
Kabina tee 8
43201:001:1229
Soojuse tee 22
43201:001:1230
22252 Lohkva-Kabina-Vanamõisa tee L1
43201:001:1217
Soojuse tee 23
43201:001:1218
22252 Lohkva-Kabina-Vanamõisa tee L2
Nähtavuskolmnurk 105x15m
Nähtavuskolmnurk 105x15m
541a
541a
435 [0]
544
543
435
351
40
173a Ü
644
SOOJUSE tee
644
SOOJUSE tee
221
543
435
544
351
50
173a
435
445
351 [I]
40
166 [I]
541a
541a
557
435
445
634
K.-E. SÖÖT
sünnikoht 0,1

Trükitud: 31.05.2023

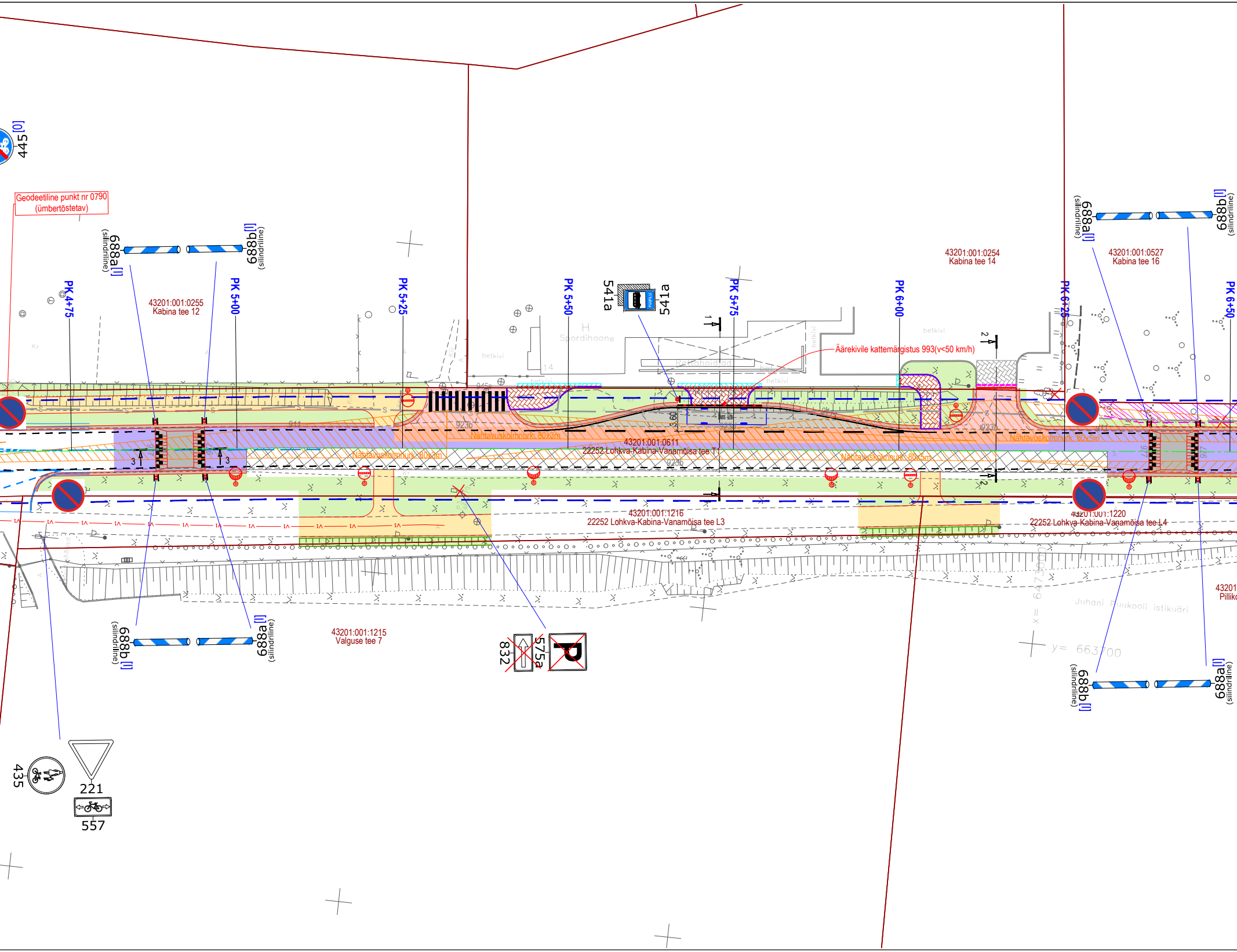
445 [0]
Geodeetiline punkt nr 0790 (ümbertõstetav)
688a [I] (silindriline)
688b [I] (silindriline)
PK 4+75
PK 5+00
PK 5+25
PK 5+50
PK 5+75
PK 6+00
PK 6+25
PK 6+50
43201:001:0255
Kabina tee 12
541a
541a
H
Spordihoone
Rattahoidla
betkivi
Äärekivile kattemärgistus 993(v<50 km/h)
43201:001:0254
Kabina tee 14
43201:001:0527
Kabina tee 16
Nähtavuskolmnurk 80x3m
Nähtavuskolmnurk 80x3m
43201:001:0611
22252 Lohkva-Kabina-Vanamõisa tee T1
Nähtavuskolmnurk 80x5m
Nähtavuskolmnurk 80x5m
3.60
43201:001:1216
22252 Lohkva-Kabina-Vanamõisa tee L3
43201:001:1220
22252 Lohkva-Kabina-Vanamõisa tee L4
43201:001:1215
Valguse tee 7
832
575a
688b [I] (silindriline)
688a [I] (silindriline)
688b [I] (silindriline)
688a [I] (silindriline)
Juhani Puukooli istikuäri
y= 663700
x = 6473000
435
221
557

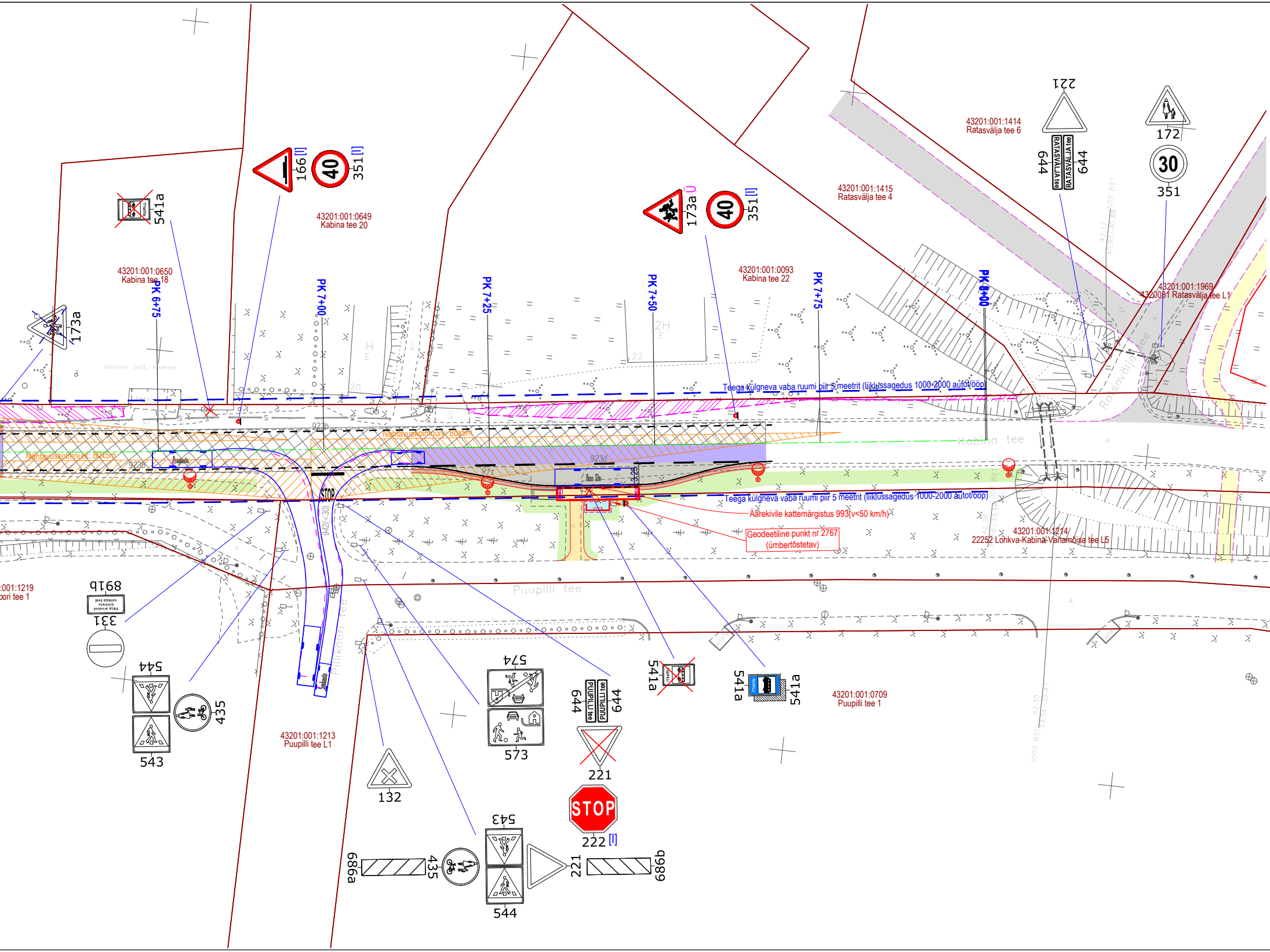
43201:001:0650
Kabina tee 18
43201:001:0649
Kabina tee 20
43201:001:0093
Kabina tee 22
43201:001:1415
Ratasvälja tee 4
43201:001:1414
Ratasvälja tee 6
43201:001:1969
4320081 Ratasvälja tee L1
43201:001:1214
22252 Lohkva-Kabina-Vanamõisa tee L5
43201:001:0709
Puupilli tee 1
43201:001:1213
Puupilli tee L1
:001:1219
oori tee 1
PK 6+75
PK 7+00
PK 7+25
PK 7+50
PK 7+75
PK 8+00
Teega külgneva vaba ruumi piir 5 meetrit (liiklussagedus 1000-2000 autot/ööp)
Teega külgneva vaba ruumi piir 5 meetrit (liiklussagedus 1000-2000 autot/ööp)
Nähtavuskolmnurk 80x5m
Nähtavuskolmnurk 80x5m
Äärekivile kattemärgistus 993(v<50 km/h)
Geodeetiline punkt nr 2767
(ümbertõstetav)
Kabina tee
Puupilli tee
Ratasvälja tee
Piilikoori tee
kinnine aed, kuurid
923b
923d
971
942(<30)
STOP
Buss
541a
166 [I]
40
351 [I]
173a
173a Ü
40
351 [I]
221
644
RATASVÄLJA tee
RATASVÄLJA tee
644
172
30
351
891b
Välja arvatud kinnistu valdaja [ea]
331
544
543
435
132
574
573
644
PUUPILLI tee
PUUPILLI tee
644
221
STOP
222 [I]
541a
541a
686a
435
543
544
221
686b

▨	Raadatav ala
▨	Ühekordne pindamine
■	Projekteeritud sõidutee asfaltbetoonülekate (konstruktsioon 1)
■	Projekteeritud sõidutee asfaltbetoonkatend (konstruktsioon 2)
■	Projekteeritud sõidutee asfaltbetoonkatend (konstruktsioon 3)
■	Projekteeritud sõidutee asfaltbetoonkatend (konstruktsioon 4)
■	Projekteeritud sõidutee asfaltbetoonkatend (konstruktsioon 5)
■	Projekteeritud jalgratta- ja jalgtee asfaltbetoonkatend (konstruktsioon 6)
▨	Projekteeritud betoonkivisillutiskatend (konstruktsioon 7)
▨	Projekteeritud betoonkivisillutiskatend (konstruktsioon 8)
■	Projekteeritud killustikkatend (konstruktsioon 9)
▨	Projekteeritud betoonkivisillutiskatendi taastamine (konstruktsioon 10)
■	Projekteeritud jalgratta- ja jalgtee asfaltbetoonkatendi taastamine (konstruktsioon 11)
■	Projekteeritud haljasalade murukate
■	Perspektiivne sõidutee
■	Perspektiivne kõnnitee
✕	Likvideeritavad objektid

TINGMÄRGID

—	Katastriüksuse piir
— —	Teega külgneva vaba ruumi piir (5 meetrit)
– · –	Olemasoleva tee telgjoon
—	Projekteeritud sõidutee äärekivi 150x290 (h=12 cm)
—	Projekteeritud sõidutee äärekivi 150x290 (h=0 cm)
—	Projekteeritud kõnnitee äärekivi 80x200 (h=0 cm)
—	Projekteeritud tee servajooned
═	Projekteeritud tugipeenar
╥╥╥	Projekteeritud sõidutee künnis
▭	Ümbertõstetud ootekoja uus asukoht
╥╥╥	Projekteeritud nõlv
●	Projekteeritud liiklusmärgi post
924	Projekteeritud teekattemärgistus
▲▲▲	Projekteeritud sõidutee künnis
▨	Projekteeritud ristmiku nähtavuskolmnurk
▽ 221	Projekteeritud liiklusmärk
▽ 221	Olemasolev liiklusmärk
▽ 221	Likvideeritav liiklusmärk
▽ 221	Ümbertõstetav liiklusmärk
▽ 221 Ü	Ümbertõstetava liiklusmärgi uus asukoht

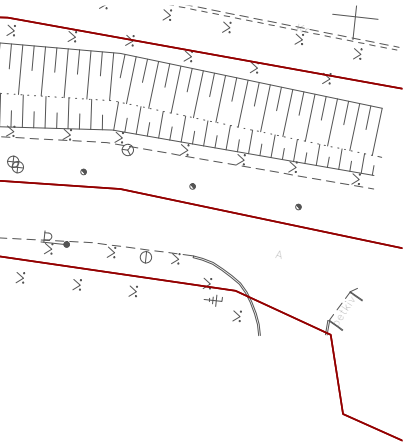

Geoalus	Autor: Raxoest OÜ	Töö nr: GE-98-22	Koordinaadid: L-EST97 Kõrgused: EH2000

roadplan		Reg kood: 12432118 Tiigi 78, 50410 Tartu info@roadplan.ee www.roadplan.ee	Töö nimetus ja osa Riigitee 22252 Lohkva - Kabina - Vanamõisa km 0,35 - 0,84 liiklusohtlike kohtade likvideerimine Objekti asukoht Lohkva küla, Luunja vald, Tartu maakond
Projektijuht	Triinu Kooskora	(allkirjastatud digitaalselt)	Joonise nimetus Liikluskorraldus
Projekteerija	Kaur Kuusk	(allkirjastatud digitaalselt)	
Vastutav isik	Markus Toon	(allkirjastatud digitaalselt)	

Töö nr	Joonise nr	Staadium	Mõõtkava	Kuupäev
22029	TL-2	Põhiprojekt	1:500	31.05.2023